



Общество с ограниченной ответственностью
«НОВЫЕ РЕСУРСЫ»

Заказчик – **ПАО «Нижнекамскнефтехим»**

«Реконструкция линейного сооружения - имущественный комплекс «Управление этиленопроводов» на участке Нижнекамск – Казань. Модернизация объектов для транспортировки этилена с учётом дополнительных объемов от ЭП-600»

ДОКУМЕНТАЦИЯ ПО ПЛАНИРОВКЕ ТЕРРИТОРИИ

Проект планировки территории

Раздел 1. Проект планировки территории. Графическая часть

Часть 6. Графическая часть (продолжение 5)

НКНХ.5273-ППТ1.6

Том 1.6

2024



Общество с ограниченной ответственностью
«НОВЫЕ РЕСУРСЫ»

Заказчик – **ПАО «Нижнекамскнефтехим»**

«Реконструкция линейного сооружения - имущественный комплекс «Управление этиленопроводов» на участке Нижнекамск – Казань. Модернизация объектов для транспортировки этилена с учётом дополнительных объемов от ЭП-600»

ДОКУМЕНТАЦИЯ ПО ПЛАНИРОВКЕ ТЕРРИТОРИИ

Проект планировки территории

Раздел 1. Проект планировки территории. Графическая часть

Часть 6. Графическая часть (продолжение 5)

НКНХ.5273-ППТ1.6

Том 1.6

Руководитель проектов

(подпись, дата)

А.С. Махов

Главный инженер проекта

(подпись, дата)

С.А. Дордий

2024

Взам. инв. №	
Подп. и дата	
Инв. № подл.	



**ГЕО
СЕРВИС**

ООО «Геосервис»
Россия. 197198. г. Санкт-Петербург.
Малый проспект ПС. дом 5. литер Б. помещение 301
тел.: +7 (812) 456-70-86
e-mail: officegeo@geo-sz.ru
официальный сайт www.geo-sz.ru
ИНН 7813522944

Заказчик – ПАО «Нижнекамскнефтехим»

«Реконструкция линейного сооружения - имущественный комплекс «Управление этиленопроводов» на участке Нижнекамск – Казань. Модернизация объектов для транспортировки этилена с учётом дополнительных объемов от ЭП-600»

ДОКУМЕНТАЦИЯ ПО ПЛАНИРОВКЕ ТЕРРИТОРИИ

Проект планировки территории

Раздел 1. Проект планировки территории. Графическая часть

Часть 6. Графическая часть (продолжение 5)

НКНХ.5273-ППТ1.6

Том 1.6

Технический директор

Руководитель отдела


(подпись, дата)

(подпись, дата)


М.С. Кочетова

О.А. Ермолина

2024

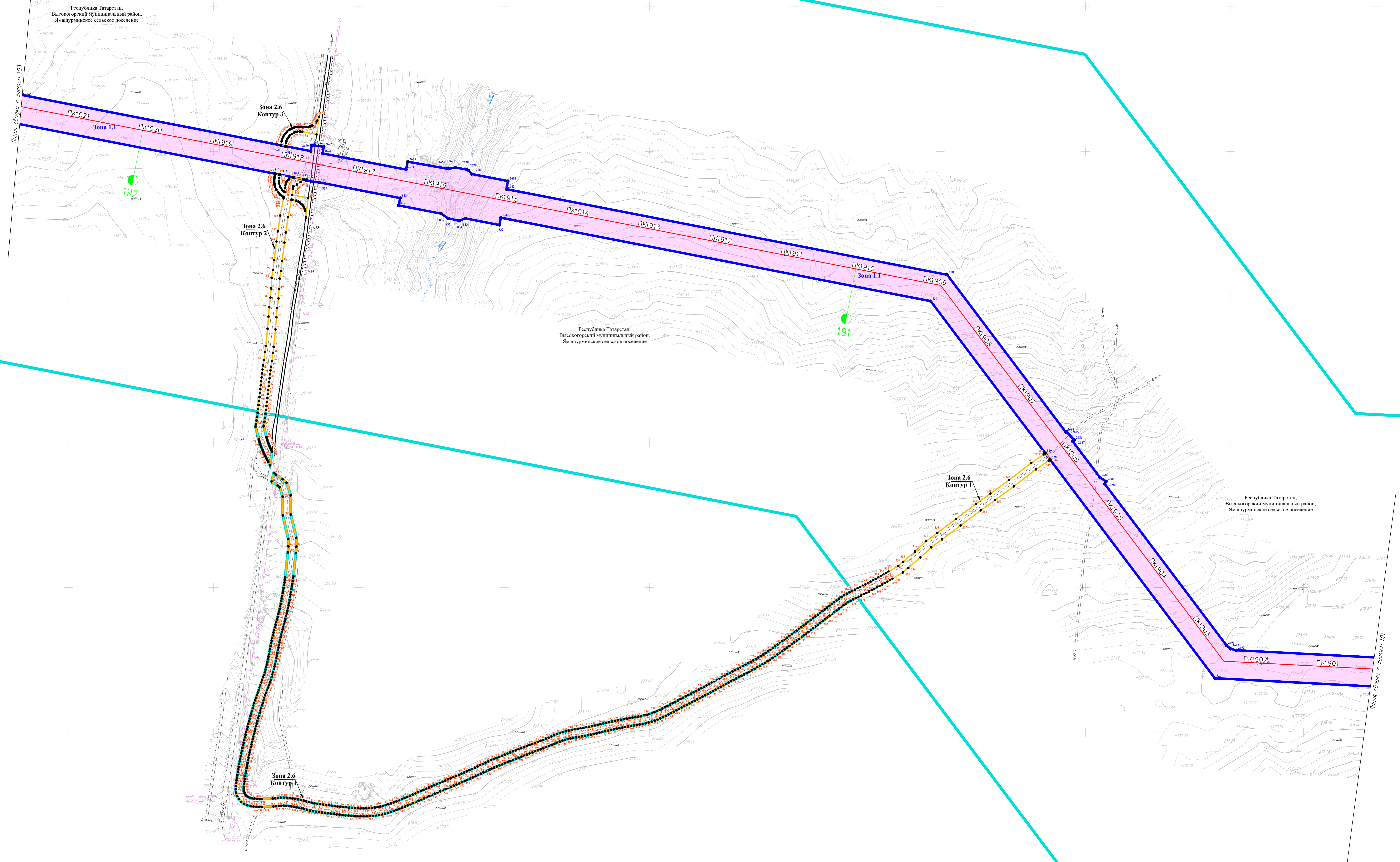

Взам. инв. №	
Подп. и дата	
Инв. № подл.	

СОДЕРЖАНИЕ ТОМА

Обозначение	Наименование	Примечание
НКНХ.5273-ППТ1.6-С	Содержание тома 1.6	Лист 3
НКНХ.5273-ДПТ.СД	Состав документации по планировке территории	Выпускается отдельным томом 0
НКНХ.5273-ППТ1.6-0001	Чертеж границ зон планируемого размещения линейных объектов. М 1:2000	Лист 4

Инв. № подл.	Подп. и дата	Взам. инв. №	НКНХ.5273-ППТ1.6						Стадия	Лист	Листов
			Изм.	Кол.уч	Лист	№док.	Подп.	Дата			
Инв. № подл.	Подп. и дата	Взам. инв. №	Разраб.	Гурьева	<i>[Подпись]</i>	01.10.24	Содержание тома 1.6			1	
			Проверил	Зюбан	<i>[Подпись]</i>	01.10.24					
			Рук. отдела	Ермолина	<i>[Подпись]</i>	01.10.24					
			Директор	Кочетова	<i>[Подпись]</i>	01.10.24					





Лист № 102

Лист № 102

Лист № 102

Лист № 102

Лист № 102

Лист № 102

Лист № 102

Лист № 102

Лист № 102

Лист № 102

Лист № 102

Лист № 102

Лист № 102

Лист № 102

Лист № 102

Лист № 102

Лист № 102

Лист № 102

Лист № 102

Лист № 102

Лист № 102

Лист № 102

Лист № 102

Лист № 102

Лист № 102

Лист № 102

Лист № 102

Лист № 102

Лист № 102

Лист № 102

Лист № 102

Лист № 102

Лист № 102

Лист № 102

Лист № 102

Лист № 102

Лист № 102

Лист № 102

Лист № 102

Лист № 102

Лист № 102

Лист № 102

Лист № 102

Лист № 102

Лист № 102

Лист № 102

Лист № 102

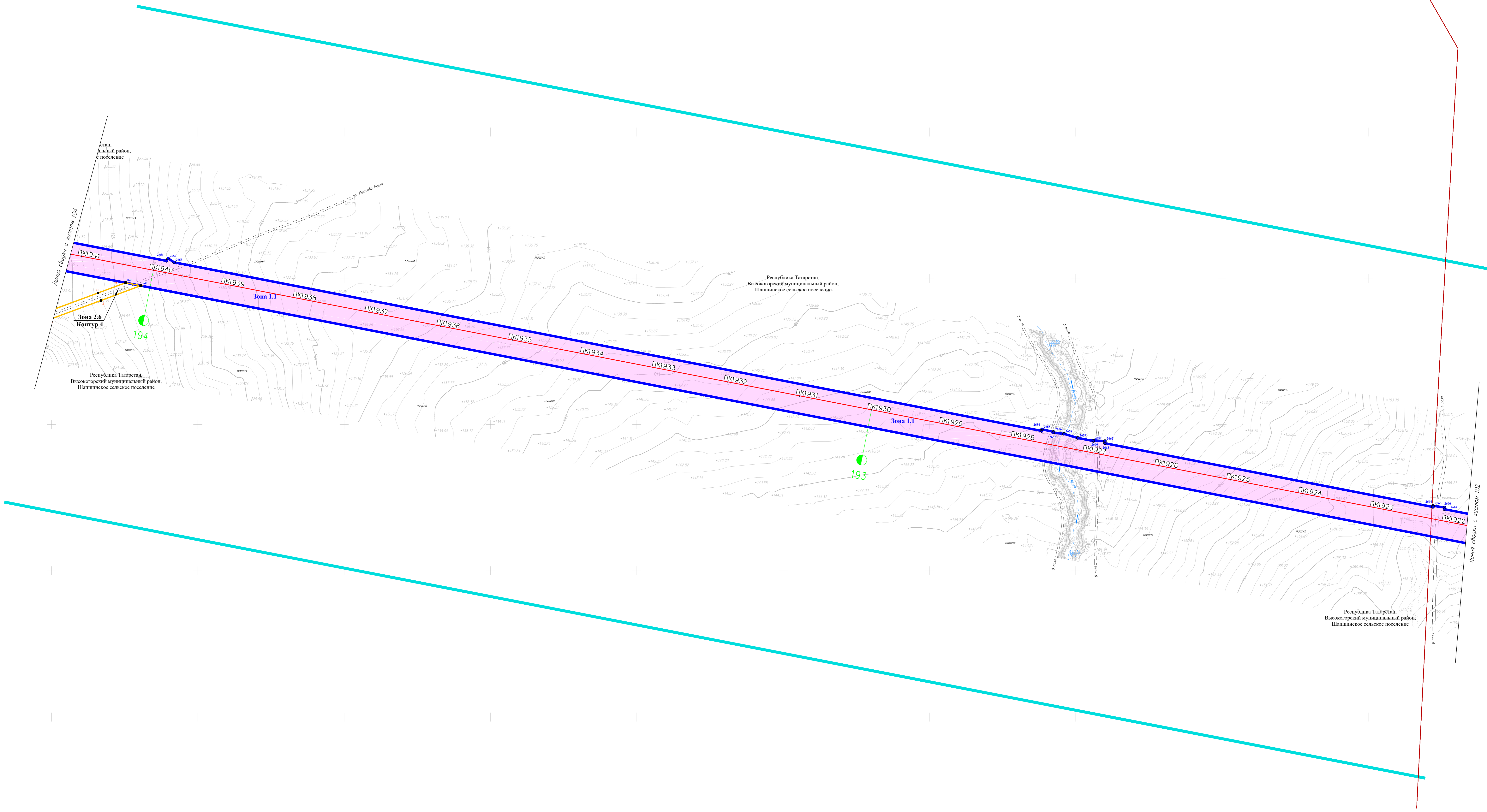

Лист № 102

Лист № 102

Лист № 102

НКНХ.5273-ППП-0001		Документация по планировке территории		Этажи Лист Листов	
"Реконструкция линейного сооружения - инженерный комплекс «Горбуровские теплостанции» на участке Липовенский - Казань. Модернизация объектов для транспортировки, отлива с учетом дополнительных объемов от 20-400"		Чертёж границ зон планируемого размещения линейных объектов.		Масштаб 1:2000	
Имя	Колл	Лист	Конт	Пароль	Дата
Разработал	Гурьева				01.10.24
Проверил	Зюбан				01.10.24
Уж. отдела	Ермолина				01.10.24
Директор	Кочетов				01.10.24



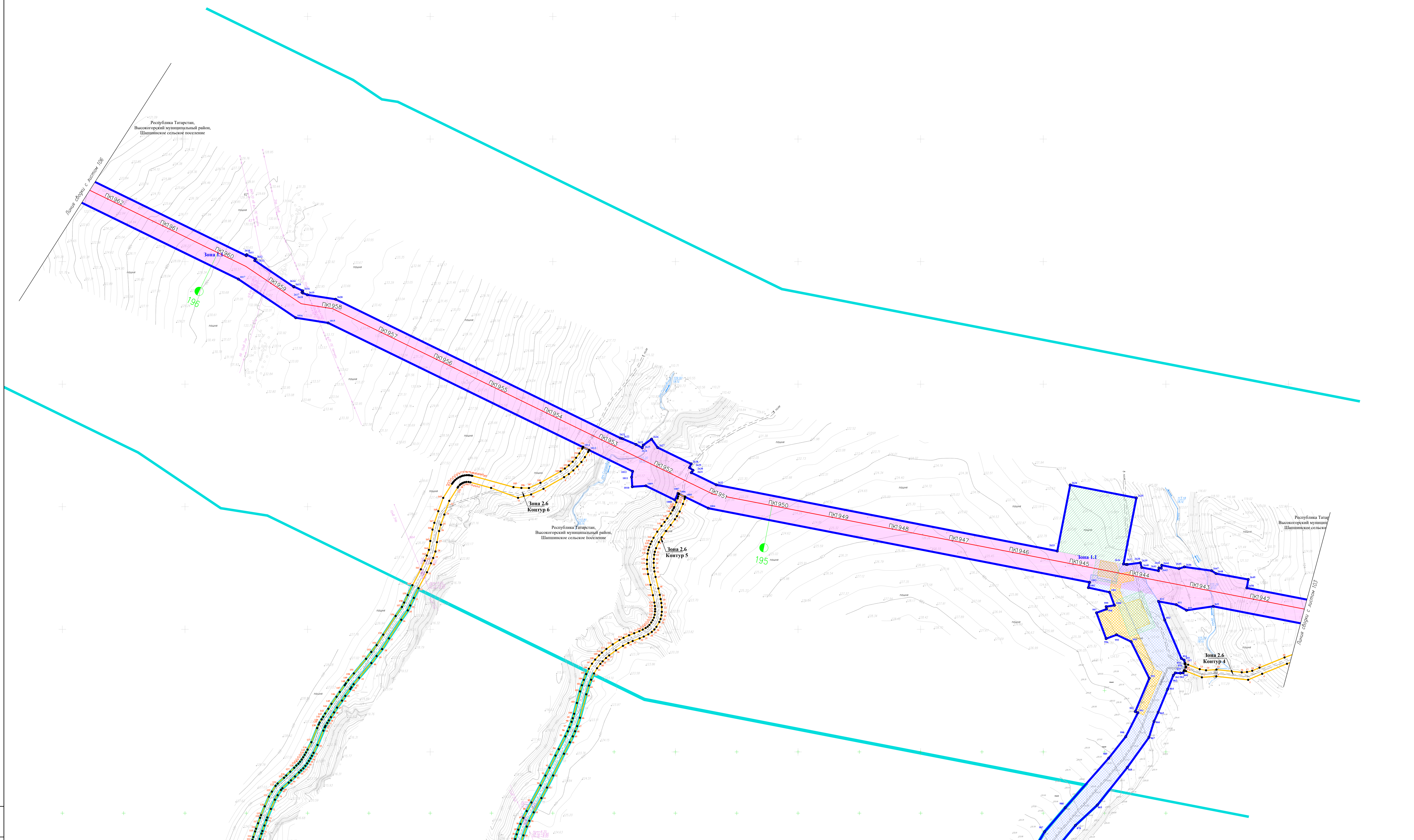
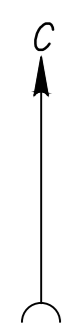


Имя Фамилия Имя Отчество
 Должность
 Подпись
 Дата

Имя Фамилия Имя Отчество				Должность			
Имя	Фамилия	Имя Отчество	Должность	Дата	Имя	Фамилия	Имя Отчество
Разработчик	Гурьева		Инженер	01.02.24	Проверил	Зюбан	Инженер
Рук. отдела	Ермолина		Инженер	01.02.24	Утвердил	Кочетов	Инженер
Директор	Кочетов		Инженер	01.02.24			

НКХ.5273-ППП-0001
 "Реконструкция линейного сооружения - существующий комплекс «Проблески» оптического кабеля на участке Лицензионный - Казань. Модернизация объектов для транспортировки оптического сигнала с учетом дополнительных объемов от 20'-600"
 Документация по планировке территории
 Чертеж границ зон планируемой размещения линейных объектов.
 Масштаб 1:2000
 Этажи: Лист | Листов

ГЕО СЕРВИС
 Геосервис



Республика Татарстан,
Высокогорский муниципальный район,
Шанинское сельское поселение


Республика Татарстан,
Высокогорский муниципальный район,
Шанинское сельское поселение

Республика Татарстан,
Высокогорский муниципальный район,
Шанинское сельское поселение

Линия обрыва с листом 105

Лист № 104
Лист № 104
Лист № 104
Лист № 104

НКНХ5273-ППП-0001					Этажи: Лист Листов	
"Реконструкция линейного сооружения - инженерный комплекс «Горбальные теплостанции» на участке Лиженкинское - Казань. Модернизация объектов для трансформации, оптимизация с учетом дополнительных объемов от 30-400"						
Имя	Код	Лист	Контур	Дата	Документация по планировке территории	
Разработчик	Гурьева	104	104	01.02.24	104	
Проверил	Зюбан	104	104	01.02.24	104	
Уж. отдела	Ермолина	104	104	01.02.24	104	
Директор	Кочетов	104	104	01.02.24	104	
Чертёж границ зон планируемой размещения линейных объектов.					Масштаб 1:2000	
ГЕО СЕРВИС					104	




Линия сводки с листом 104



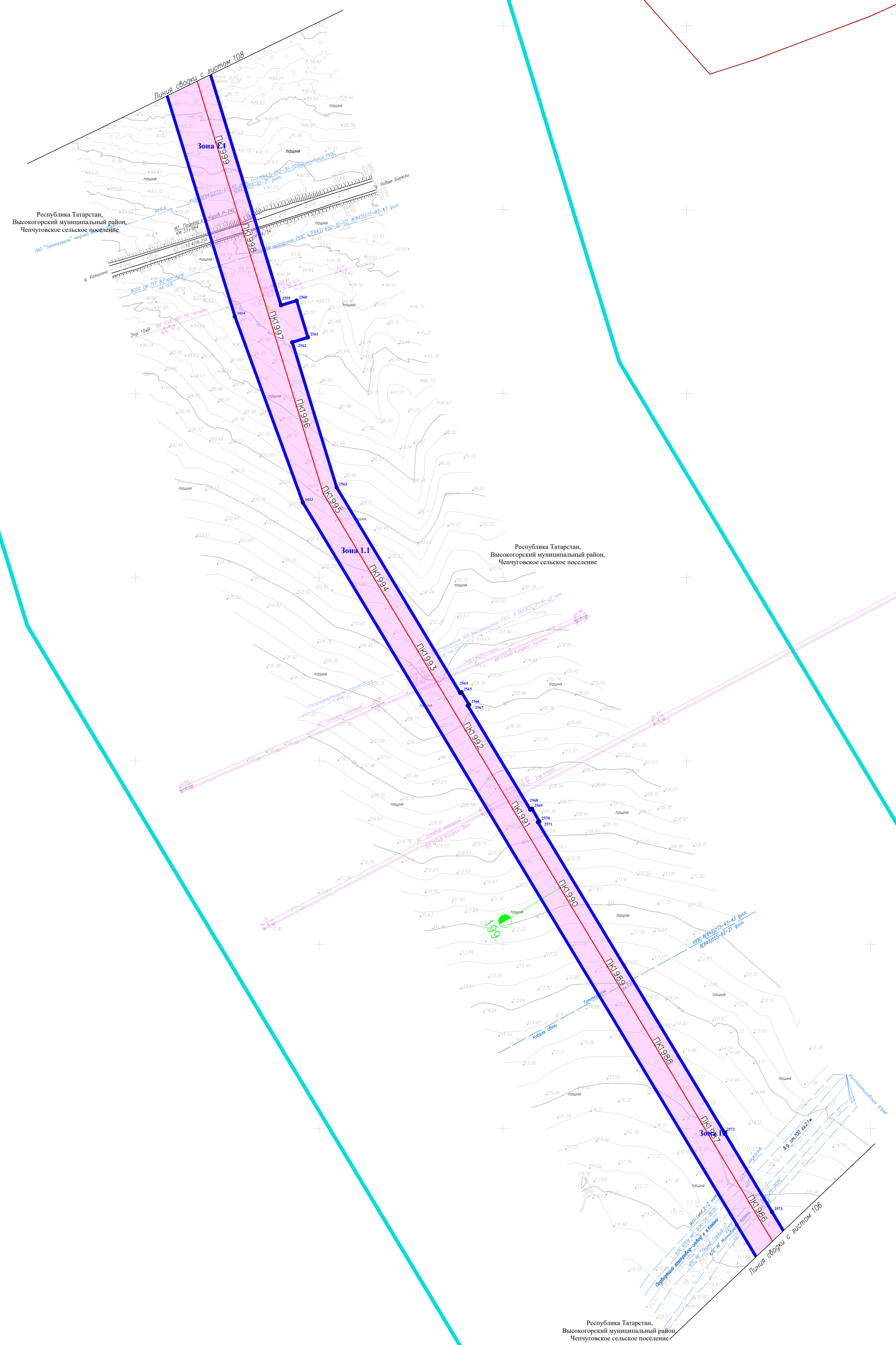
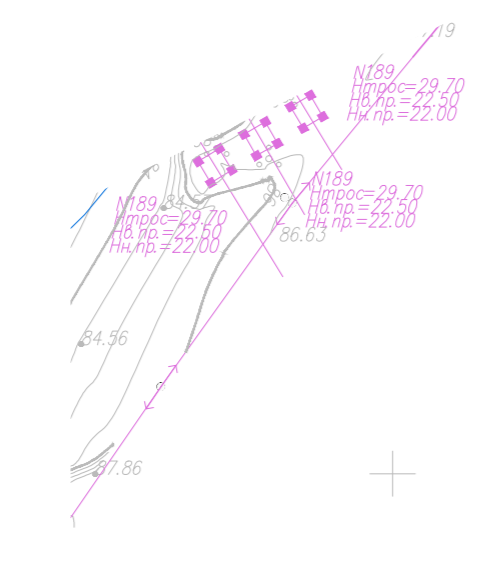

Лист № 104 из 104

НКНХ5273-ППП-0001				
"Реконструкция линейного сооружения - индивидуальный комплекс «Горбальные теплиценосорофиды на участке лицензионно-Казань. Модернизация объектов для транспортировки, отпавля с учетом дополнительных объемов от 20-400"				
Имя	Кол. лист	К. дата	Подпись	Дата
Разработчик	Гурьева	2024		21.02.24
Проверил	Зюбан	2024		21.02.24
Уч. отдела	Ермолина	2024		21.02.24
Директор	Кочетова	2024		21.02.24
Документация по планировке территории				Этап: Лист 1
Чертёж границ зон планируемого размещения линейных объектов.				Лист 105
Масштаб 1:2000				Лист 105



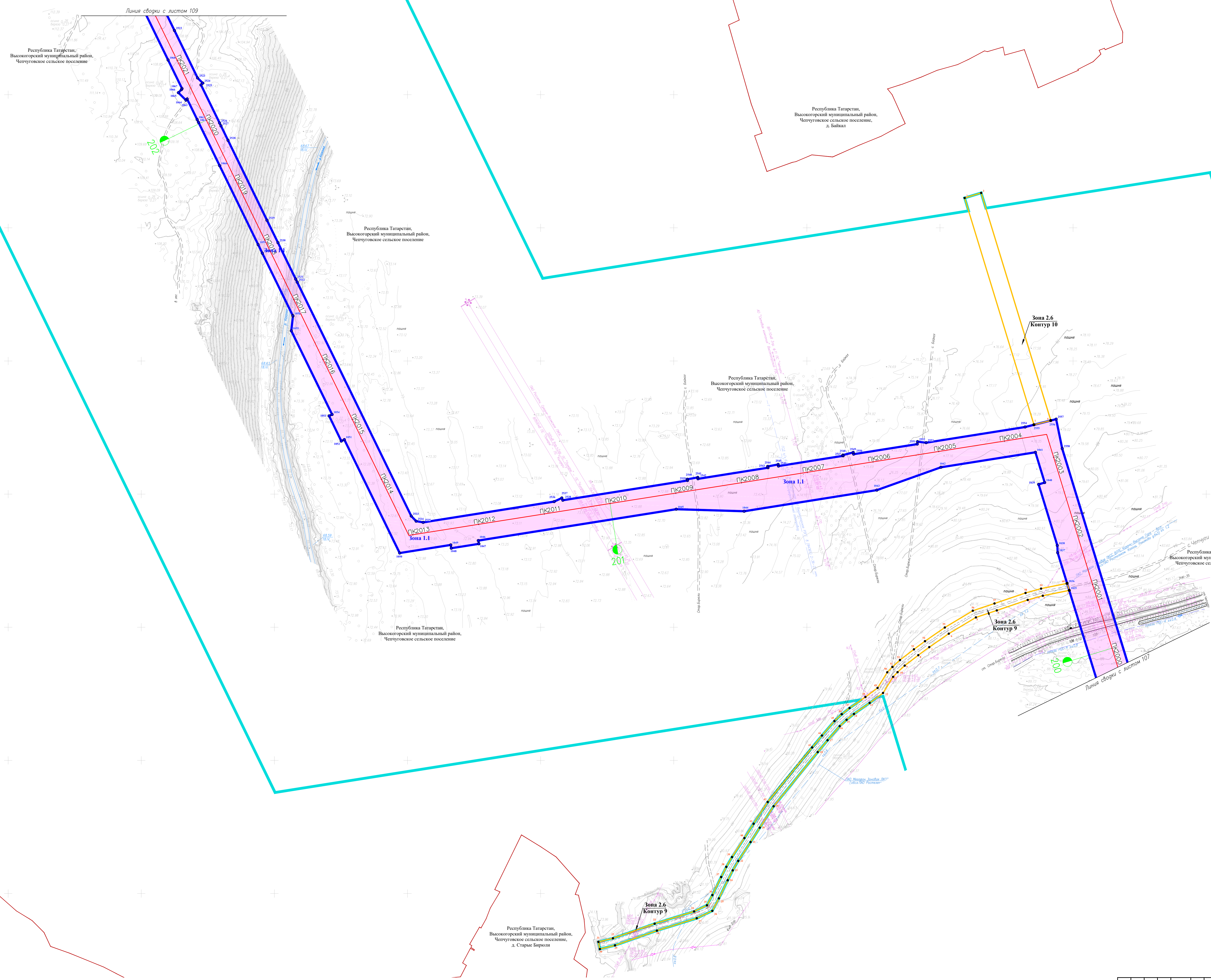

Лист № 106
 Дата: 2024
 Имя: [blank]
 Фамилия: [blank]
 Имя: [blank]
 Фамилия: [blank]

НКНХ5273-ППП-0001		"Реконструкция линейного сооружения - инженерный комплекс «Грибление теплиценосов» на участке лицензия - Казань. Модернизация объектов для транспортировки, оптимизация с учетом дополнительных объемов от 30-400"		Этажность Лист Листов	
Имя:	Колосов	Имя:	Гурьева	Дата:	01.02.24
Разработчик:	Гурьева	Имя:	Зюбан	Дата:	01.02.24
Уч. отдела:	Ермолина	Имя:	Ермолина	Дата:	01.02.24
Директор:	Кочетов	Имя:	Кочетов	Дата:	01.02.24
Документация по планировке территории				106	
Чертеж границ зон планируемой размещения линейных объектов.				Масштаб 1:2000	
НКНХ5273-ППП-0001_1_R.dwg				ГЕО СЕРВИС	



Лист № 108/109
Дата: 2024
Вып. № 1

НКНХ5273-ППП-0001			
"Реконструкция линейного сооружения - существующий комплекс «Горбунские теплиценосороборы на участке Лицензионно-Казань. Модернизация объектов для транспортировки, отпавля с учетом дополнительных объемов от 20-400"			
Имя	Колл.	Лист	Дата
Разработчик	Гурьева	01.024	01.024
Проверил	Зюбан	01.024	01.024
Уж. отдела	Ермолина	01.024	01.024
Директор	Кочетов	01.024	01.024
Документация по планировке территории			Этажи
Чертёж границ зон планируемой размещения линейных объектов.			Лист
Масштаб 1:2000			107
ГЕО СЕРВИС			



Республика Татарстан,
Высокогорский муниципальный район,
Чептуновское сельское поселение

Республика Татарстан,
Высокогорский муниципальный район,
Чептуновское сельское поселение,
д. Байкал

Республика Татарстан,
Высокогорский муниципальный район,
Чептуновское сельское поселение

Республика Татарстан,
Высокогорский муниципальный район,
Чептуновское сельское поселение

Республика Татарстан,
Высокогорский муниципальный район,
Чептуновское сельское поселение

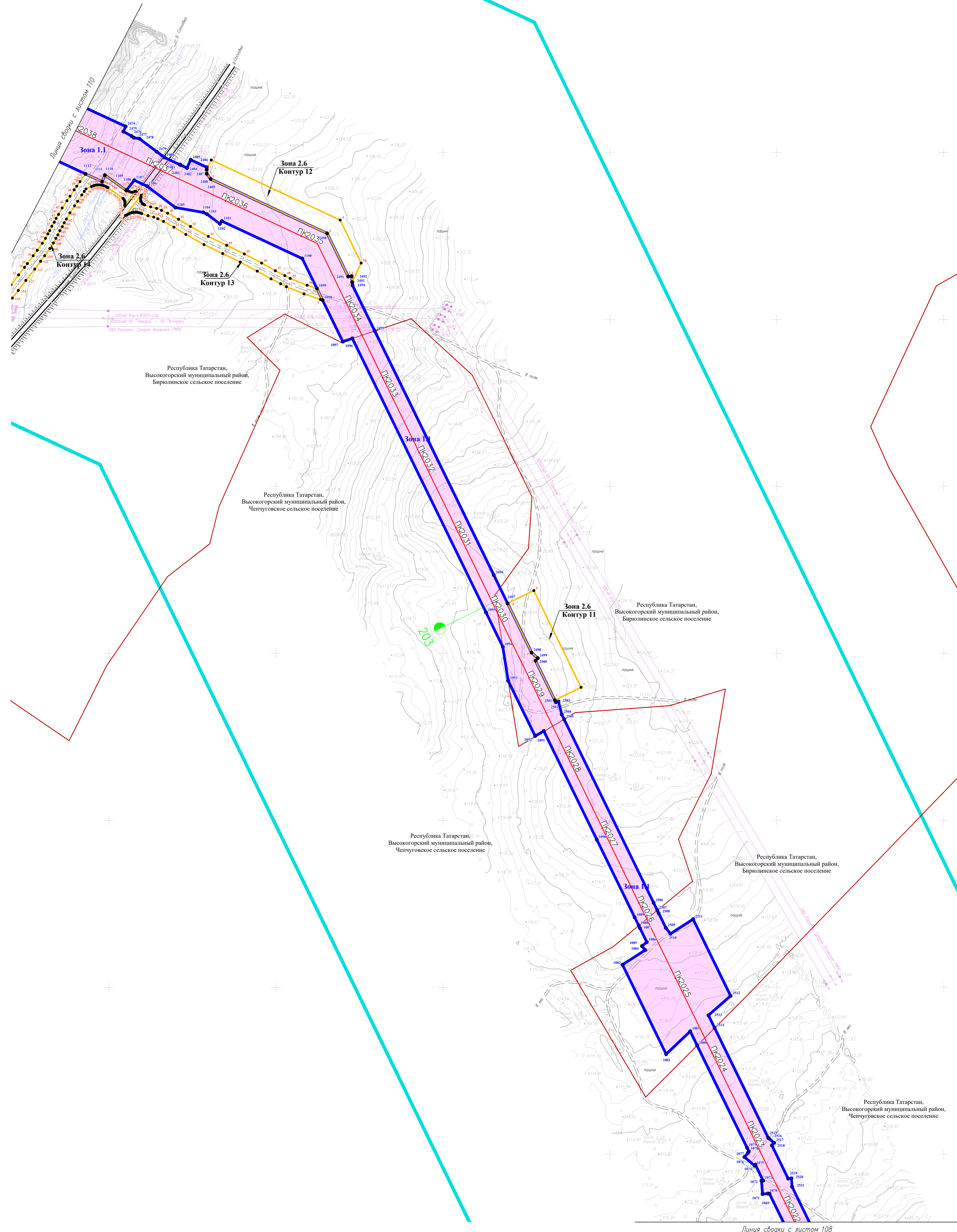

Республика Татарстан,
Высокогорский муниципальный район,
Чептуновское сельское поселение

Республика Татарстан,
Высокогорский муниципальный район,
Чептуновское сельское поселение,
д. Старые Бирюки

Лист № 108
Лист № 109
Лист № 110
Лист № 111
Лист № 112
Лист № 113
Лист № 114
Лист № 115
Лист № 116
Лист № 117
Лист № 118
Лист № 119
Лист № 120

Имя					Дата					Этажики			
Имя	Колл	Лист	Контур	Получил	Дата	Имя	Колл	Лист	Контур	Получил	Дата	Этажики	Лист
Разработал	Гурьева				01.02.24								
Проверил	Зюбан				01.02.24								
Уч. отдела	Ермолина				01.02.24								
Директор	Кочетова				01.02.24								

НКНХ5273-ППП-0001
 "Реконструкция линейного сооружения - индивидуальный комплекс «Проблески» (эпителиоробота на участке Липянский - Казань. Модернизация объектов для транспартировки, оптимизация с учетом дополнительных объемов от 20-4000"
 Документация по планировке территории
 Чертеж границ зон планируемого размещения линейных объектов.
 Масштаб 1:2000
 ГеоСервис



Линия съезда с листом 110

Линия съезда с листом 108

Республика Татарстан,
Высокогорский муниципальный район,
Вирюльское сельское поселение

Республика Татарстан,
Высокогорский муниципальный район,
Чепчуговское сельское поселение

Республика Татарстан,
Высокогорский муниципальный район,
Вирюльское сельское поселение


Республика Татарстан,
Высокогорский муниципальный район,
Вирюльское сельское поселение

Республика Татарстан,
Высокогорский муниципальный район,
Чепчуговское сельское поселение

Лист № 108
Лист № 109
Лист № 110
Лист № 111
Лист № 112

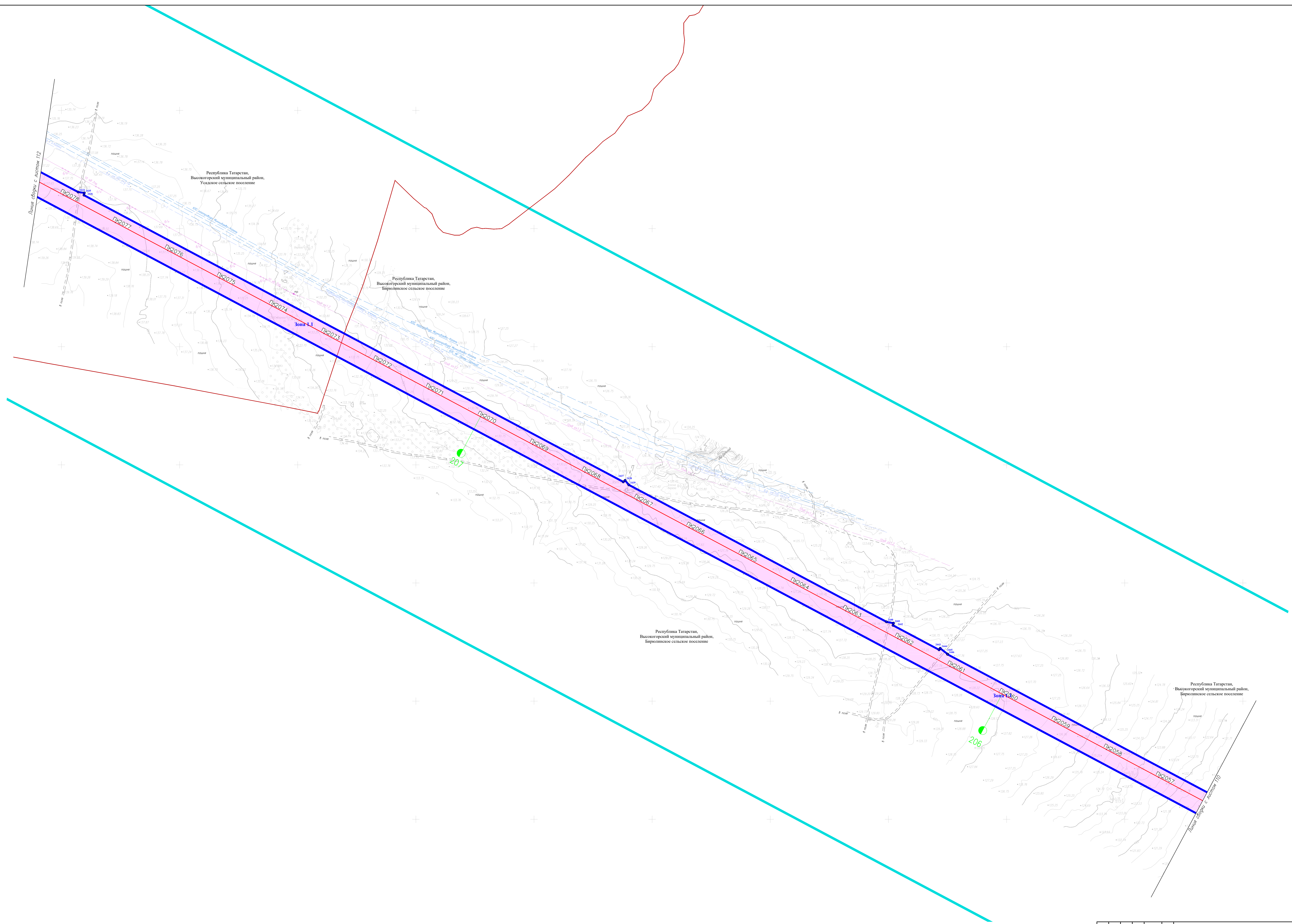
История изменений					Информация о документе	
№ п/п	Дата	Исполнитель	Содержание	Инициалы	Подпись	Должность
1	01.02.24	Рубина Гурьева	Разработка			
2	01.02.24	Рубина Гурьева	Проверка			
3	01.02.24	Ермолина	Уж. отдела			
4	01.02.24	Кочетова	Директор			

<p>НКНХ5273-ППП-0001</p> <p>Реконструкция линейного сооружения – индивидуальный комплекс «Пробирный теплиценосорок» на участке Лиственный – Казань. Модернизация объектов для транспортировки опилков с учетом дополнительных объемов от 20-4000</p>			<p>Документация по планировке территории</p> <p>Чертёж границ зон планируемой размещения линейных объектов.</p> <p>Масштаб 1:2000</p>
Этажи	Лист	Листов	109
			<p>ГЕО СЕРВИС</p>



Лист № 110
 Дата: 2024
 Имя: [blank]
 Фамилия: [blank]
 Имя: [blank]
 Фамилия: [blank]

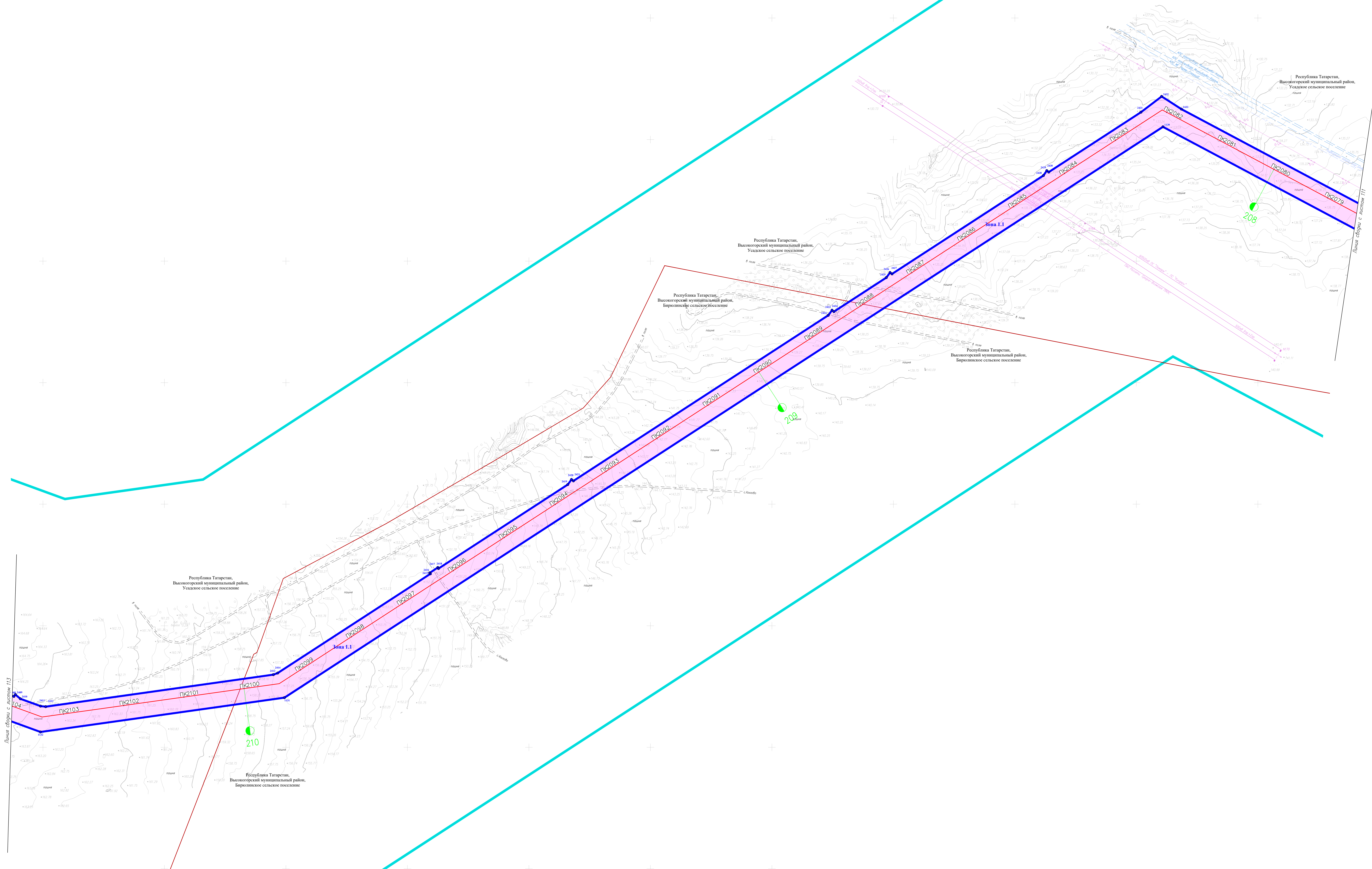
НКНХ5273-ППП-0001			
"Реконструкция линейного сооружения - существующий комплекс «Горьковские элеваторофермы на участке Пискаревский - Казань. Модернизация объектов для транспортировки, отлива с учетом дополнительных объемов от 20-400"			
Имя	Лист	Зона	Дата
Разработал	Гурьева	2.6	21.02.24
Проверил	Зюбан	2.6	21.02.24
Уж. отдела	Ермолина	2.6	21.02.24
Директор	Кочетова	2.6	21.02.24
Документация по планировке территории			Этажи
Чертёж границ зон планируемой размещения линейных объектов.			Листы
Масштаб 1:2000			110
ГЕО СЕРВИС			



Лист № 111
 Дата: 2024
 Проект: ППТ-0001

НКХ.5273-ППТ-0001				
"Реконструкция линейного сооружения - индивидуальный комплекс «Пробирки» теплогорбы на участке Лицензия - Казань. Модернизация объектов для транспортировки отливок с учетом дополнительных объемов от 20-400"				
Имя	Колл.	Лист	Дата	Статус
Разработчик	Гурьева	111	21.02.24	Этап: Лист Листов
Проверил	Зюбан	111	21.02.24	Документация по планировке территории
Уж. отдела	Ермолина	111	21.02.24	
Чертеж границ зон планируемой размещения линейных объектов.				Масштаб 1:2000
Директор	Кочетов	111	21.02.24	
НКХ.5273-ППТ-0001_1_R.dwg				



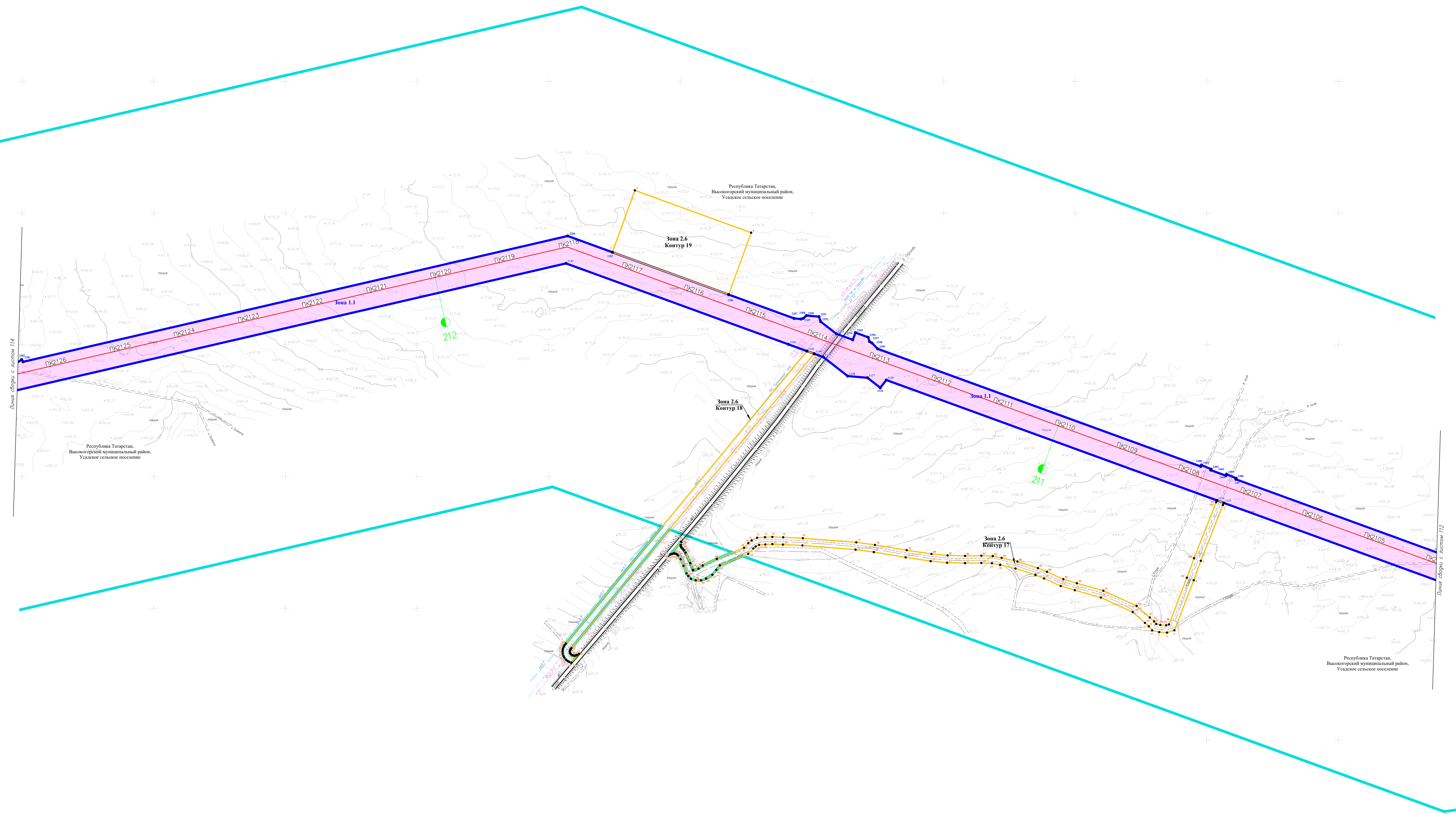



Линия сборки с листом 113

Линия сборки с листом 111

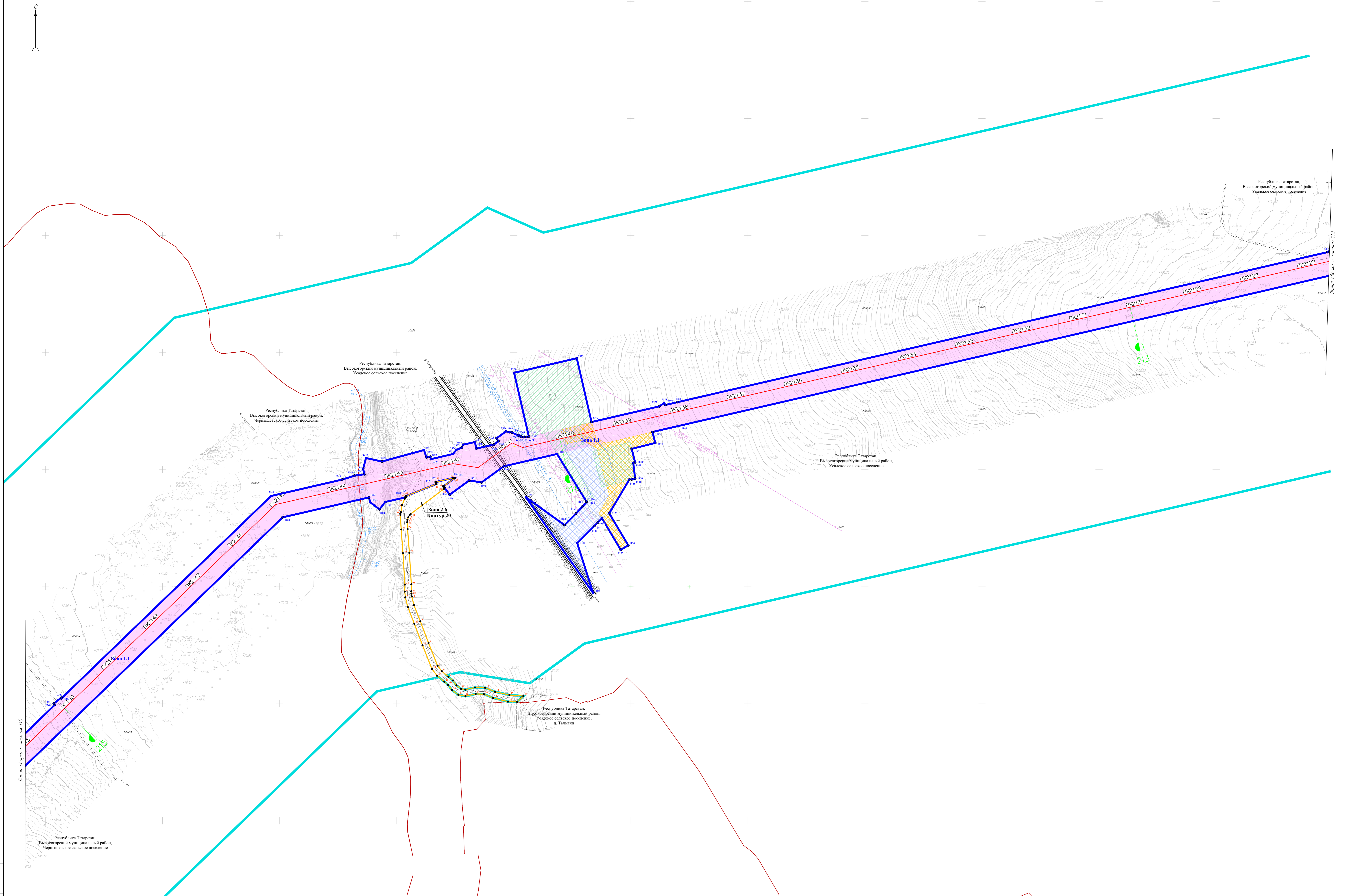

Лист № 112
Дата: 2024
Всего листов: 112

НКНХ5273-ППП-0001				
"Реконструкция линейного сооружения - инженерный комплекс «Пробирные теплогорбы» на участке Лицензия - Казань. Модернизация объектов для транспортировки, оптимизация с учетом дополнительных объемов от 20-400"				
Имя	Колл. лист	К. дата	Действ.	Дата
Разработчик	Гурьева			01.02.24
Проверил	Зюбан			01.02.24
Уж. отдела	Ермолина			01.02.24
Директор	Кочетова			01.02.24
Документация по планировке территории				Лист 112
Чертеж границ зон планируемой размещения линейных объектов.				Масштаб 1:2000
НКНХ5273-ППП-0001_112.dwg				ГЕО СЕРВИС



Лист № 113
 Дата: 2024
 Проект: 113

НКНХ5273-ППП-0001				
"Реконструкция линейного сооружения - индивидуальный комплекс «Пробирная теплиценоробота на участке Лицензионно-Казань Модернизация объектов для транспортировки, оптимизация с учетом дополнительных объемов от 20-4000"				
Имя	Колл.	Лист	В.Зав.	Дата
Разработчик	Гурьева	113	113	01.02.24
Проверил	Зюбан	113	113	01.02.24
Уж. отдела	Ермолина	113	113	01.02.24
Директор	Кочетов	113	113	01.02.24
Документация по планировке территории				Этап: Лист Листов
Чертёж границ зон планируемой размещения линейных объектов.				113
Масштаб 1:2000				ГЕО СЕРВИС
НКНХ5273-ППП-0001_113_R.dwg				



Линия сборки с листом 115

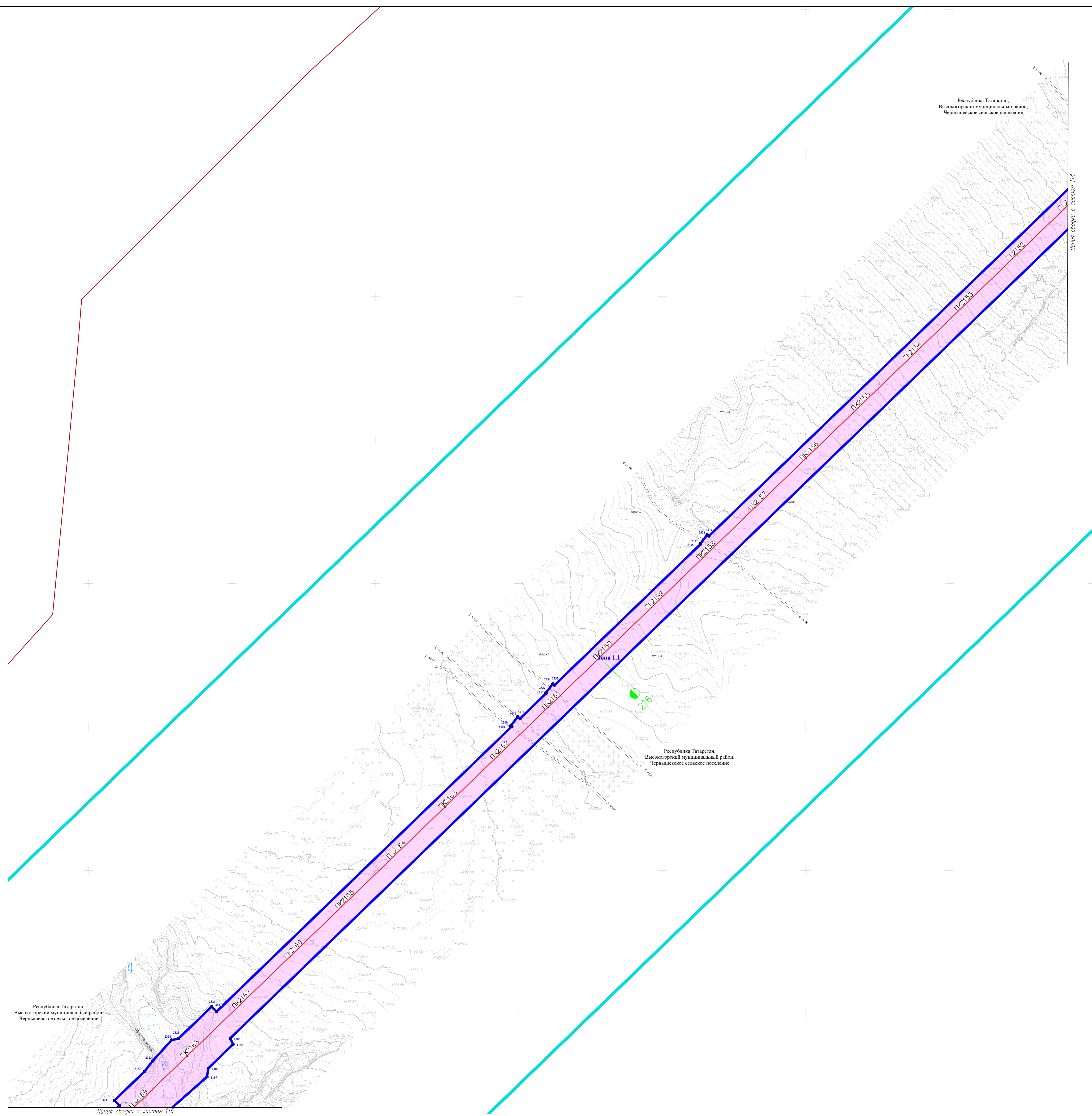

Линия сборки с листом 113

Имя: [blank]
 Код: [blank]
 Дата: [blank]
 Версия: [blank]
 Статус: [blank]

Имя					Дата					Лист	
Имя	Код	Дата	Версия	Статус	Имя	Код	Дата	Версия	Статус	Лист	Листов
Разработчик	Гуреев	21.02.24	1	01.02.24	21.02.24	114				114	114
Проверил	Зюбан	21.02.24	1	01.02.24	21.02.24						
Уч. отдела	Ермолина	21.02.24	1	01.02.24	21.02.24						
Директор	Кочетов	21.02.24	1	01.02.24	21.02.24						



НКНХ5273-ППП-0001
 "Реконструкция линейного сооружения - существующий комплекс «Горбальные теплиценороботы на участке Лицензионно-Казань. Модернизация объектов для транспортировки, оптимизация с учетом дополнительных объемов от 20-4000"
 Документация по планировке территории
 Чертеж границ зон планируемой размещения линейных объектов.
 Масштаб 1:2000
 Этажи: Лист 114



Республика Татарстан,
Высокогорский муниципальный район,
Чертышевское сельское поселение

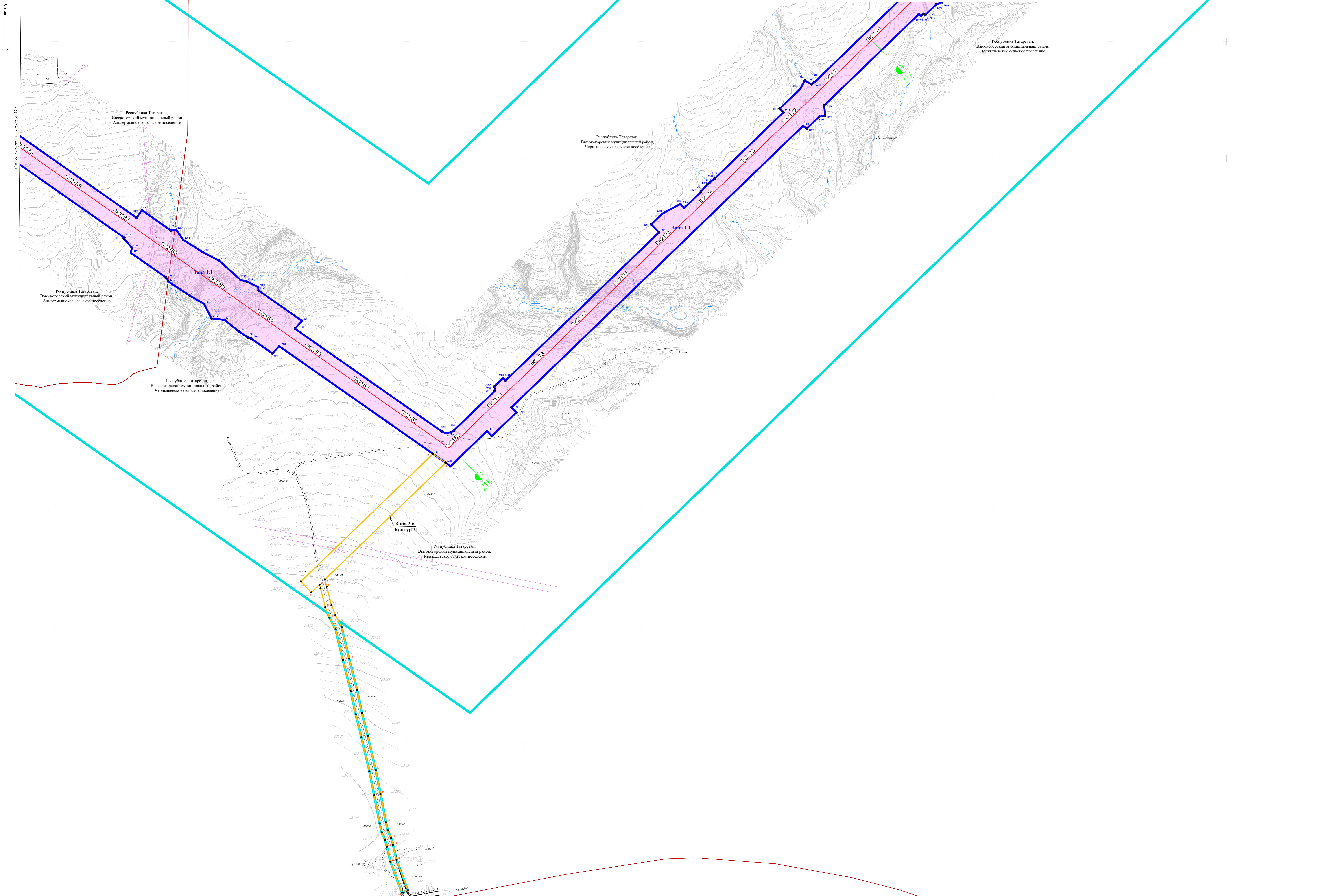
Республика Татарстан,
Высокогорский муниципальный район,
Чертышевское сельское поселение

Линия сборки с листом 116

Линия сборки с листом 114

Лист № 115 из 115
Этажа № 1

НКНХ.5273-ППП-0001				
"Реконструкция линейного сооружения - индивидуальной линии электропередачи на участке лицензионной территории - Казань. Модернизация объектов для транспортировки, оптимизация с учетом дополнительных объемов от 21-400"				
Имя	Колл.	Лист	Дата	Статус
Разработчик	Гурьева	115	01.10.24	Этап
Проверил	Зюбан	115	01.10.24	Лист
Уч. отдела	Ермолина	115	01.10.24	Лист
Директор	Кочетова	115	01.10.24	Лист
Документация по планировке территории				115
Чертеж границ зон планируемой размещения линейных объектов.				115
Масштаб 1:2000				115
ГЕО СЕРВИС				115



Линия сборки с листом 117

Линия сборки с листом 115

Республика Татарстан,
Высокогорский муниципальный район,
Альдермышское сельское поселение

Республика Татарстан,
Высокогорский муниципальный район,
Чернышевское сельское поселение

Республика Татарстан,
Высокогорский муниципальный район,
Чернышевское сельское поселение

Республика Татарстан,
Высокогорский муниципальный район,
Альдермышское сельское поселение

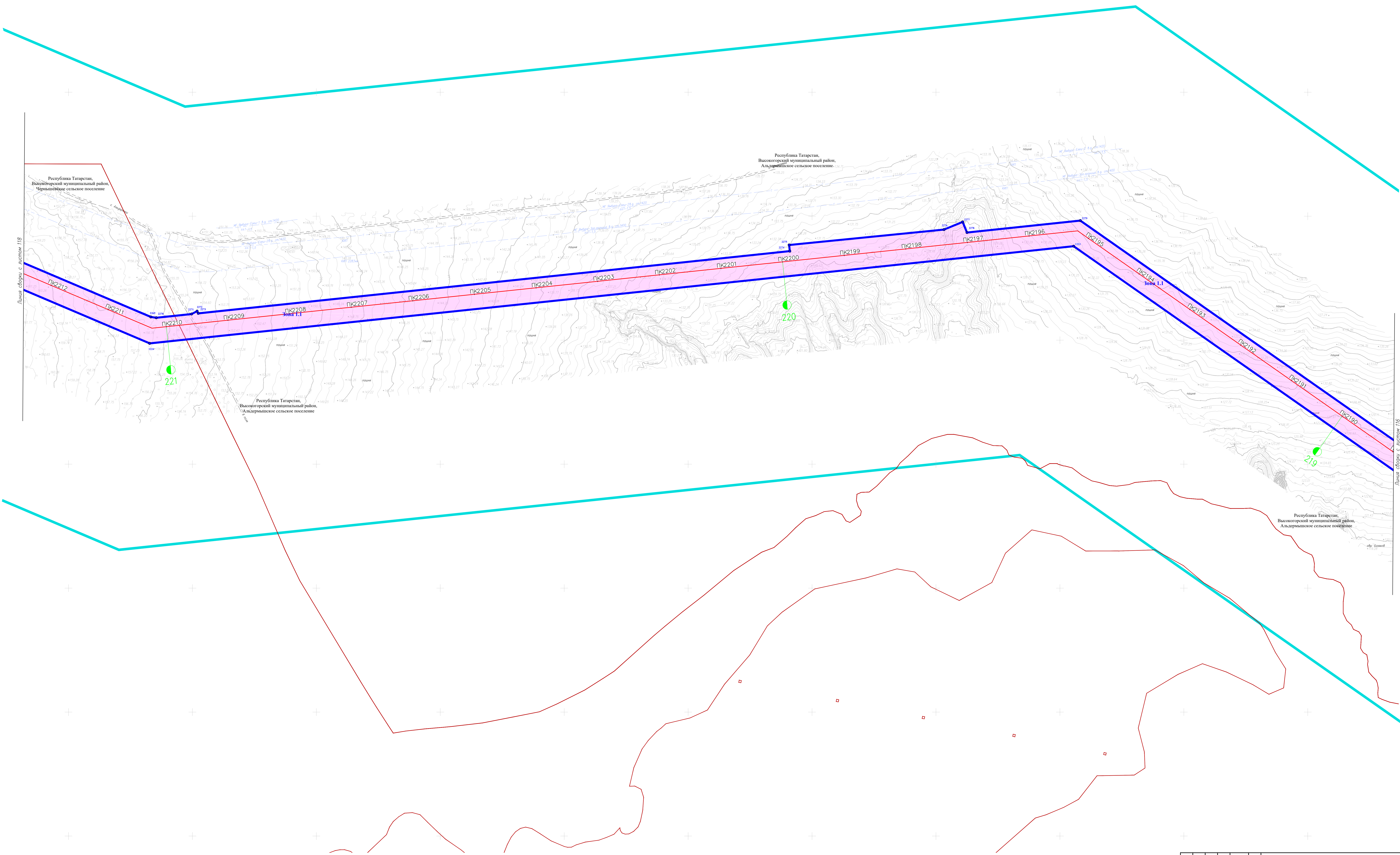

Республика Татарстан,
Высокогорский муниципальный район,
Чернышевское сельское поселение

Зона 2.6
Конгр 21

Республика Татарстан,
Высокогорский муниципальный район,
Чернышевское сельское поселение

НКНХ5273-ППП-0001				
"Реконструкция линейного сооружения - индивидуальный комплекс «Горбальные теплиценосорофиды на участке Пашенский - Казань. Модернизация объектов для транспортировки, оптимизация с учетом дополнительных объемов от 20-400"				
Имя	Колл.	Лист	К.Зав.	Дата
Разработчик	Гурьева			01.02.24
Проверил	Зюбан			01.02.24
Уж. отдела	Ермолина			01.02.24
Директор	Кочетова			01.02.24
Документация по планировке территории				Этап
Чертеж границ зон планируемой размещения линейных объектов.				Лист
Масштаб 1:2000				116

Лист № 116 из 116



Республика Татарстан,
Высокогорский муниципальный район,
Чернышевское сельское поселение

Республика Татарстан,
Высокогорский муниципальный район,
Алдерматинское сельское поселение

Республика Татарстан,
Высокогорский муниципальный район,
Алдерматинское сельское поселение

Республика Татарстан,
Высокогорский муниципальный район,
Алдерматинское сельское поселение

Линия сборочная с листом 118

Линия сборочная с листом 116

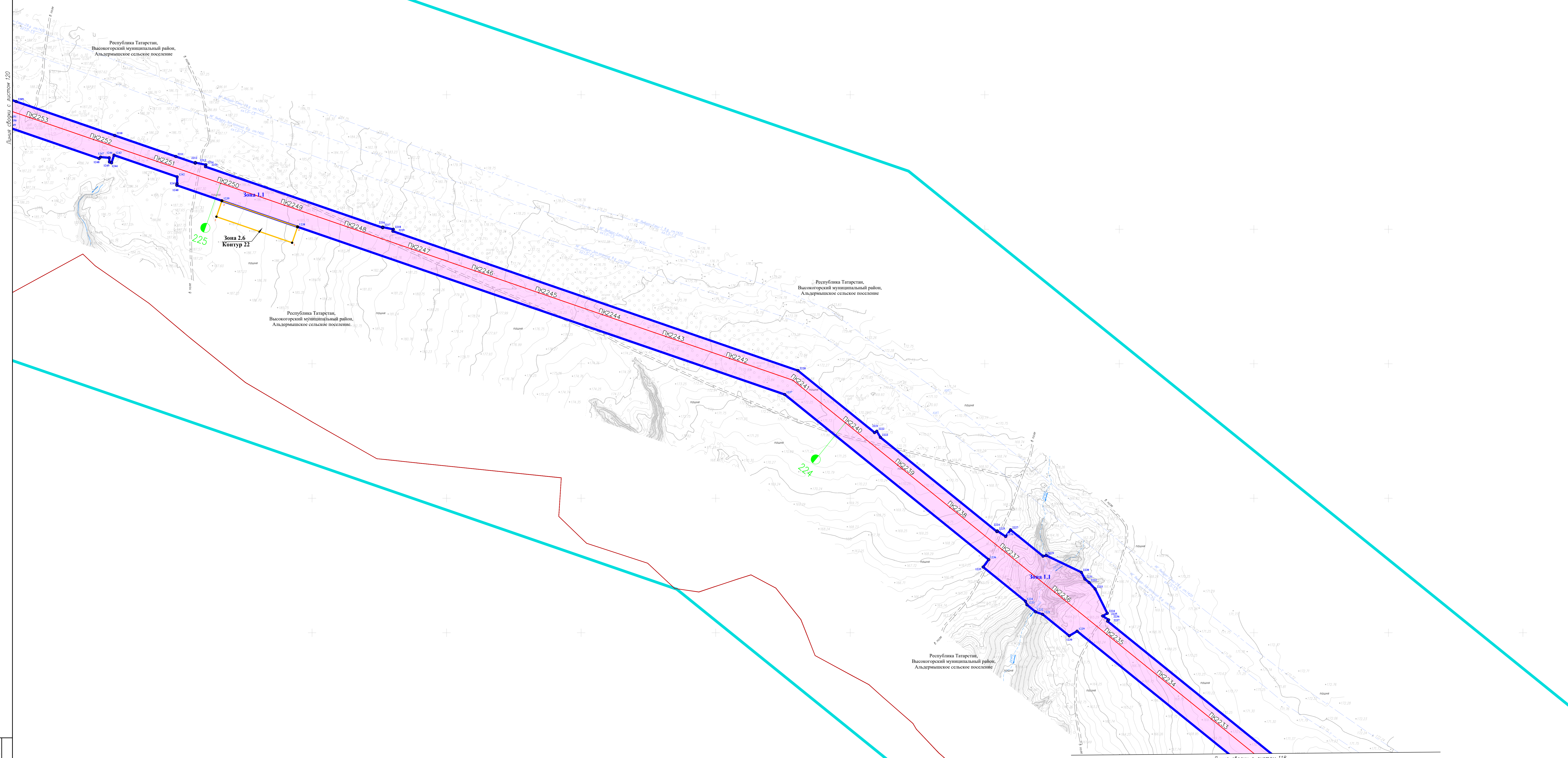

Лист № 118
Лист № 117
Лист № 116
Лист № 115
Лист № 114
Лист № 113
Лист № 112
Лист № 111
Лист № 110
Лист № 109
Лист № 108
Лист № 107
Лист № 106
Лист № 105
Лист № 104
Лист № 103
Лист № 102
Лист № 101

НКНХ5273-ППП-0001				
"Реконструкция линейного сооружения - индивидуальный комплекс «Пробирная автоматизированная на участке лицензионно-Казань. Модернизация объектов для транспортировки, оптимизация с учетом дополнительных объемов от 20'-600"				
Имя	Кол. листов	К. дата	Период	Дата
Разработал	Гурьева	2024	01.02.24	
Проверил	Зюбан	2024	01.02.24	
Уж. отдела	Ермолина	2024	01.02.24	
Директор	Кочетов	2024	01.02.24	
Документация по планировке территории				Листов 117
Чертеж границ зон планируемой размещения линейных объектов.				Масштаб 1:2000
НКНХ5273-ППП-0001_1_R.dwg				ГЕО СЕРВИС



Лист № 118 из 118

НКНХ5273-ППП-0001		Этажи		Лист		Листов	
"Реконструкция линейного сооружения - индивидуальной комплекс «Пробирные аппараты» на участке Лицензия - Казань Модернизация объектов для транспортировки отходов с учетом дополнительных объемов от 20-400"							
Имя	Колл.	Лист	К.Зав.	Версия	Дата		
Разработал	Гурьева				01.02.24		
Проверил	Зюбан				01.02.24	Документация по планировке территории	
Уж. отдела	Ермолина				01.02.24	Чертеж границ зон планируемой размещения линейных объектов. Масштаб 1:2000	
Директор	Кочетова				01.02.24	ГЕО СЕРВИС	
НКНХ5273-ППП-0001_1_R.dwg							



Линия сборки с листом 120

Линия сборки с листом 118

Лист № 118
Дата: 2024
Исполнитель: [Signature]

										НКНХ5273-ППП-0001	
										"Реконструкция линейного сооружения - индивидуальный комплекс «Пробирная автоматизированная на участке Лицензионно-Казань Модернизация объектов для транспортировки, оптимизация с учетом дополнительных объемов от 20-400"	
Имя	Кол. листов	№ зоны	Пароль	Дата							Документация по
Разработчик	Гурьева	2.6	118	21.02.24							планировке территории
Проверил	Зюбан			21.02.24							Этажи
Уч. отдела	Ермолина			21.02.24							Листов
										Чертёж границ зон планируемой размещения линейных объектов.	
										Масштаб 1:2000	
										ГЕО СЕРВИС	
										НКНХ5273-ППП-0001_118.dwg	

